


PROFIL GEOLOGICZNY GRUNTU

Adres		Numer działki		Data wiercenia		
Kolonia Zamek 60		61/3		27.04.2016		
Głębokość odwiertu	Głębokość zwierciadła wody	Profil litologiczny		Przełot warstwy	Opis makroskopowy	
[m.p.p.t.]	[m.p.p.t.]	[m]	Profil litologiczny	[m.p.p.t.]	Opis litologiczny	Symbol gruntu
0.00		0.00			humus	H
0.50		0.50		0,40	Piasek drobny	Pd
1.00		1.00				
1.50		1.50				
2.00		2.00				
2.50		2.50				
3.00		3.00				
3.50		3.50				
	Nie dowercono się do zwierciadła wody podziemnej					
Informacja o statycznym i dynamicznym poziomie wód gruntowych - Nie dowercono się do zwierciadła wody podziemnej Zwierciadło wody nawierconej – ▼ Zwierciadło wody ustabilizowanej – ▼						
Podpis i pieczęćka uprawnionej osoby						

Modliborzyce, dn. 27,04,2016 r.

.....
(pieczęć firmowa)


Opinia

Po przeprowadzeniu wizji lokalnej oraz dokonaniu odwiertów stwierdzamy, że na działce nr ew. 61/3, w miejscowości **Kolonia Zamek 60** ; 23-310 Modliborzyce.

może być zastosowana przydomowa oczyszczalnia ścieków, gdyż spełnione są warunki wymagane w Rozporządzeniu Ministra Środowiska z dnia 24 lipca 2006r (Dz. U. Nr 137, poz. 984 z póź. zmianami) § 11.

1. Ścieki pochodzić będą z budynku mieszkalnego **jednorodzinne**, nie podłączonego do systemu kanalizacyjnego i zlokalizowanego poza obszarami stref ochronnych ujęć wody podziemnej.
 - Ilość osób (RLM – równoważna ilość mieszkańców), które będą korzystały z PBOŚ - 4,
 - Dobowa ilość ścieków wprowadzanych do środowiska będzie wynosiła ...**0,60 m³**, (Qdob = ilość osób x 0,15 m³/Mxd)
2. Ilość ścieków nie przekracza 5,0 m³ na dobę.
3. Nie dowiercono się do zwierciadła wody podziemnej.
4. Przepuszczalność i chłonność gruntu jest wystarczająca dla przyjęcia ścieków jakie w ciągu doby będą wprowadzone do środowiska dla tej lokalizacji.

Opracował:

.....

Stacja konsultingowo-szkoleniowa
Grecon Sp. z o.o.
ul. Brzeźna 5, 98-100 Łosice
tel/fax 43 675 00 99 tel. 514 05 50 9
NIP 8811819007 REGON 140659000

PROFIL GEOLOGICZNY GRUNTU

Adres		Numer działki		Data wiercenia		
Kolonia Zamek 13		5/6		27.04.2016		
Głębokość odwiertu	Głębokość zwierciadła wody	Profil litologiczny		Przełot warstwy	Opis makroskopowy	
[m.p.p.t.]	[m.p.p.t.]	[m]	Profil litologiczny	[m.p.p.t.]	Opis litologiczny	Symbol gruntu
0.00		0.00			humus	H
0.50		0.50		0,40	Piasek gliniasty	Pg
1.00		1.00				
1.50		1.50				
2.00		2.00		2,00	Gлина pylasta	Gn
2.50		2.50				
3.00		3.00				
3.50		3.50				
	Nie dowiercono się do zwierciadła wody podziemnej					

Informacja o statycznym i dynamicznym poziomie wód gruntowych - Nie dowiercono się do zwierciadła wody podziemnej
 Zwierciadło wody nawierconej – ▽
 Zwierciadło wody ustabilizowanej – ▼

Podpis i pieczęćka uprawnionej osoby


 Spółka konsultingowa-szkoleniowa
Grescon Sp. z o.o.
 ul. Brodzińskiego, 98-100 Zask
 tel./fax 43 5750099 tel. 519055509
 NIP 6311519007 REGON 100859080

Modliborzyce, dn. 27,04,2016 r.

Spółka konsultingowo-szkoleniowa
Graccon Sp. z o.o.
ul. Brzezina 5, 98-100 Łask
tel. 519 055 509 tel. fax 43 675 00 99
REGON 140869080
(pieczęć firmowa)

Opinia

Po przeprowadzeniu wizji lokalnej oraz dokonaniu odwiertów stwierdzamy, że na działce nr ew. 5/6, w miejscowości **Kolonia Zamek 13**; 23-310 Modliborzyce.

może być zastosowana przydomowa oczyszczalnia ścieków, gdyż spełnione są warunki wymagane w Rozporządzeniu Ministra Środowiska z dnia 24 lipca 2006r (Dz. U. Nr 137, poz. 984 z póź. zmianami) § 11.

1. Ścieki pochodzić będą z budynku mieszkalnego **jednorodzinne**, nie podłączonego do systemu kanalizacyjnego i zlokalizowanego poza obszarami stref ochronnych ujęć wody podziemnej.
 - Ilość osób (RLM – równoważna ilość mieszkańców), które będą korzystały z PBOŚ - **3**,
 - Dobowa ilość ścieków wprowadzanych do środowiska będzie wynosiła ...**0,45 m³**,
($Q_{dob} = \text{ilość osób} \times 0,15 \text{ m}^3/\text{Mxd}$)
2. Ilość ścieków nie przekracza 5,0 m³ na dobę.
3. Nie dowiercono się do zwierciadła wody podziemnej.
4. Przepuszczalność i chłonność gruntu jest wystarczająca dla przyjęcia ścieków jakie w ciągu doby będą wprowadzone do środowiska dla tej lokalizacji.

Opracował:


Spółka konsultingowo-szkoleniowa
Graccon Sp. z o.o.
ul. Brzezina 5, 98-100 Łask
tel. 519 055 509 tel. fax 43 675 00 99
REGON 140869080


PROFIL GEOLOGICZNY GRUNTU

Adres	Numer działki	Data wiercenia
Kolonia Zamek	5/7	26.04.2016


Głębokość odwiertu	Głębokość zwierciadła wody	Profil litologiczny		Przełot warstwy	Opis makroskopowy	
[m.p.p.t.]	[m.p.p.t.]	[m]	Profil litologiczny	[m.p.p.t.]	Opis litologiczny	Symbol gruntu
0.00		0.00			humus	H
0.50		0.50		0,40	Piasek drobny	Pd
1.00		1.00				
1.50		1.50				
2.00		2.00				
2.50		2.50				
3.00		3.00				
3.50		3.50				
Nie dowiercono się do zwierciadła wody podziemnej						

Informacja o statycznym i dynamicznym poziomie wód gruntowych - Nie dowiercono się do zwierciadła wody podziemnej
 Zwierciadło wody nawierconej - ▽
 Zwierciadło wody ustabilizowanej - ▼

Podpis i pieczęćka uprawnionej osoby


 Spółka konsultingowo-szkoleniowa
 Geocor Sp. z o.o.
 ul. Przędza 5, 98-100 Łask
 tel. 519 055 509
 REGON 140859080

Modliborzyce, dn. 27,04,2016 r.

 Stółka konsultingowo-szkoleniowa
Gрабоn Sp. z o.o.
ul. Brzeźna 5, 98-100 Łask
tel./fax 43 6750099 tel. 519055509
NIP 881 610007 REGON 100659080

(pieczęć firmowa)



Opinia

Po przeprowadzeniu wizji lokalnej oraz dokonaniu odwiertów stwierdzamy, że na działce nr ew. 5/7, w miejscowości **Kolonia Zamek**; 23-310 Modliborzyce.

może być zastosowana przydomowa oczyszczalnia ścieków, gdyż spełnione są warunki wymagane w Rozporządzeniu Ministra Środowiska z dnia 24 lipca 2006r (Dz. U. Nr 137, poz. 984 z póź. zmianami) § 11.

1. Ścieki pochodzić będą z budynku mieszkalnego **jednorodzinnego**, nie podłączonego do systemu kanalizacyjnego i zlokalizowanego poza obszarami stref ochronnych ujęć wody podziemnej.
 - Ilość osób (RLM – równoważna ilość mieszkańców), które będą korzystały z PBOŚ - 4,
 - Dobowa ilość ścieków wprowadzanych do środowiska będzie wynosiła ...**0,60 m³**, (Qdob = ilość osób x 0,15 m³/Mxd)
2. Ilość ścieków nie przekracza 5,0 m³ na dobę.
3. Nie dowiercono się do zwierciadła wody podziemnej.
4. Przepuszczalność i chłonność gruntu jest wystarczająca dla przyjęcia ścieków jakie w ciągu doby będą wprowadzone do środowiska dla tej lokalizacji.

Opracował:



 Stółka konsultingowo-szkoleniowa
Gрабоn Sp. z o.o.
ul. Brzeźna 5, 98-100 Łask
tel./fax 43 6750099 tel. 519055509
NIP 881 610007 REGON 100659080

PROFIL GEOLOGICZNY GRUNTU


Adres		Numer działki		Data wiercenia			
Kolonia Zamek 61		95/4		27.04.2016			
Głębokość odwiertu	Głębokość zwierciadła wody	Profil litologiczny		Przełot warstwy		Opis makroskopowy	
[m.p.p.t.]	[m.p.p.t.]	[m]	Profil litologiczny	[m.p.p.t.]	Opis litologiczny	Symbol gruntu	
0.00		0.00			humus	H	
0.50		0.50		0,30	Gлина pylasta	Gn	
1.00		1.00		0,70	Piasek drobny	Pd	
1.50		1.50					
2.00		2.00					
2.50		2.50					
3.00		3.00					
3.50		3.50	Nie dowiercono się do zwierciadła wody podziemnej				

Informacja o statycznym i dynamicznym poziomie wód gruntowych - Nie dowiercono się do zwierciadła wody podziemnej
 Zwierciadło wody nawierconej – ▽
 Zwierciadło wody ustabilizowanej – ▽

Podpis i pieczętka uprawnionej osoby


 Spółka konsultingowa i szkoleniowa
 Griccon Sp. z o.o.
 ul. Brzeźna 5, 46-100 Łask
 tel./fax 43 6750099, tel. 519066509
 numer 74 19007 75500 100650080

Modliborzyce, dn. 27,04,2016 r.


Spółka konsultingowo-szkoleniowa
Grawcon Sp. z o.o.
ul. Brzeźna 5, 98-100 Łask
tel./fax 43 675 00 99 tel. 519 065 509
NIP 6311619007 REGON 140859080

.....
(pieczęć firmowa)

Opinia

Po przeprowadzeniu wizji lokalnej oraz dokonaniu odwiertów stwierdzamy, że na działce nr ew. 95/4, w miejscowości **Kolonia Zamek 61** ; 23-310 Modliborzyce.


może być zastosowana przydomowa oczyszczalnia ścieków, gdyż spełnione są warunki wymagane w Rozporządzeniu Ministra Środowiska z dnia 24 lipca 2006r (Dz. U. Nr 137, poz. 984 z póź. zmianami) § 11.

1. Ścieki pochodzić będą z budynku mieszkalnego **jednorodzinne**, nie podłączonego do systemu kanalizacyjnego i zlokalizowanego poza obszarami stref ochronnych ujęć wody podziemnej.
 - Ilość osób (RLM – równoważna ilość mieszkańców), które będą korzystały z PBOŚ -6,
 - Dobowa ilość ścieków wprowadzanych do środowiska będzie wynosiła ...**0,90m³**, (Qdob = ilość osób x 0,15 m³/Mxd)
2. Ilość ścieków nie przekracza 5,0 m³ na dobę.
3. Nie dowiercono się do zwierciadła wody podziemnej.
4. Przepuszczalność i chłonność gruntu jest wystarczająca dla przyjęcia ścieków jakie w ciągu doby będą wprowadzone do środowiska dla tej lokalizacji.

Opracował:


.....
Spółka konsultingowo-szkoleniowa
Grawcon Sp. z o.o.
ul. Brzeźna 5, 98-100 Łask
tel./fax 43 675 00 99 tel. 519 065 509
NIP 6311619007 REGON 140859080

PROFIL GEOLOGICZNY GRUNTU

Adres		Numer działki		Data wiercenia		
Kolonia Zamek 91		116/2		27.04.2016		
Głębokość odwiertu	Głębokość zwierciadła wody	Profil litologiczny		Przełot warstwy	Opis makroskopowy	
[m.p.p.t.]	[m.p.p.t.]	[m]	Profil litologiczny	[m.p.p.t.]	Opis litologiczny	Symbol gruntu
0.00		0.00			humus	H
0.50		0.50		0,30	Piasek pyłasty	Pn
1.00		1.00				
1.50		1.50				
2.00		2.00				
2.50		2.50				
3.00		3.00				
3.50	Nie dowiercono się do zwierciadła wody podziemnej	3.50				
<p>Informacja o statycznym i dynamicznym poziomie wód gruntowych - Nie dowiercono się do zwierciadła wody podziemnej</p> <p>Zwierciadło wody nawierconej – ▽</p> <p>Zwierciadło wody ustabilizowanej – ▼</p>						
<p>Podpis i pieczęćka uprawnionej osoby</p>				 <p style="font-size: small;">Spółka konsultingowo-szkoleniowa Gracem Sp. z o.o. ul. Brzeźna 6, 98-100 Łask tel/fax 43 670 00 99 tel. 519 055 509 REGON 100850080</p>		

Modliborzyce, dn. 27,04,2016 r.

Biuro
Societa konsultingowo-szkoleniowa
REGON Sp. z o.o.
ul. Brzeźna 5, 98-100 Łask
tel./fax 43 6750099 tel. 519065509
NIP 621619007 REGON 140659080

(pieczęć firmowa)

Opinia

Po przeprowadzeniu wizji lokalnej oraz dokonaniu odwiertów stwierdzamy, że na działce nr ew. 116/2, w miejscowości **Kolonia Zamek 91** ; 23-310 Modliborzyce.

może być zastosowana przydomowa oczyszczalnia ścieków, gdyż spełnione są warunki wymagane w Rozporządzeniu Ministra Środowiska z dnia 24 lipca 2006r (Dz. U. Nr 137, poz. 984 z póź. zmianami) § 11.

1. Ścieki pochodzić będą z budynku mieszkalnego **jednorodzinne**, nie podłączonego do systemu kanalizacyjnego i zlokalizowanego poza obszarami stref ochronnych ujęć wody podziemnej.
 - Ilość osób (RLM – równoważna ilość mieszkańców), które będą korzystały z PBOŚ -4,
 - Dobowa ilość ścieków wprowadzanych do środowiska będzie wynosiła **0,60 m³**,
($Q_{dob} = \text{ilość osób} \times 0,15 \text{ m}^3/\text{Mxd}$)
2. Ilość ścieków nie przekracza 5,0 m³ na dobę.
3. Nie dowiercono się do zwierciadła wody podziemnej.
4. Przepuszczalność i chłonność gruntu jest wystarczająca dla przyjęcia ścieków jakie w ciągu doby będą wprowadzone do środowiska dla tej lokalizacji.

Opracował:


Societa konsultingowo-szkoleniowa
REGON Sp. z o.o.
ul. Brzeźna 5, 98-100 Łask
tel./fax 43 6750099 tel. 519065509
NIP 621619007 REGON 140659080

PROFIL GEOLOGICZNY GRUNTU

Adres	Numer działki	Data wiercenia
Kolonia Zamek 77	105/6	27.04.2016

Głębokość odwiertu	Głębokość zwierciadła wody	Profil litologiczny		Przełot warstwy	Opis makroskopowy	
[m.p.p.t.]	[m.p.p.t.]	[m]	Profil litologiczny	[m.p.p.t.]	Opis litologiczny	Symbol gruntu
0.00		0.00			humus	H
0.50		0.50		0,40	Pył pylasty	Np
1.00		1.00		0,90	Gлина pylasta	Gn
1.50		1.50				
2.00		2.00				
2.50		2.50				
3.00		3.00				
3.50	Nie dowercono się do zwierciadła wody podziemnej	3.50				

Informacja o statycznym i dynamicznym poziomie wód gruntowych - Nie dowercono się do zwierciadła wody podziemnej
 Zwierciadło wody nawierconej – ▽
 Zwierciadło wody ustabilizowanej – ▼

Podpis i pieczęćka uprawnionej osoby


 Spółka konsultingowo-szkoleniowa
 Geocon Sp. z o.o.
 ul. Brzeźna 5, 68-100 Łask
 tel./fax 43 675 00 99 tel. 51 93 65 50
 NIP 6311619007 REGON 140859080

Modliborzyce, dn. 27,04,2016 r.

.....
(pieczęć firmowa) 
Stółka Consultingowo-Szkoleniowa
Gracyni Sp. z o.o.
ul. Brzezina 5, 98-100 Łask
tel./fax 43 6750099 tel. 519065509
NIP 8371619007 REGON 100859080

Opinia

Po przeprowadzeniu wizji lokalnej oraz dokonaniu odwiertów stwierdzamy, że na działce nr ew. 105/6, w miejscowości **Kolonia Zamek 77**; 23-310 Modliborzyce.

może być zastosowana przydomowa oczyszczalnia ścieków, gdyż spełnione są warunki wymagane w Rozporządzeniu Ministra Środowiska z dnia 24 lipca 2006r (Dz. U. Nr 137, poz. 984 z póź. zmianami) § 11.

1. Ścieki pochodzić będą z budynku mieszkalnego **jednorodzinne**, nie podłączonego do systemu kanalizacyjnego i zlokalizowanego poza obszarami stref ochronnych ujęć wody podziemnej.
 - Ilość osób (RLM – równoważna ilość mieszkańców), które będą korzystały z PBOŚ - **5**,
 - Dobowa ilość ścieków wprowadzanych do środowiska będzie wynosiła ...**0,75 m³**, (Qdob = ilość osób x 0,15 m³/Mxd)
2. Ilość ścieków nie przekracza 5,0 m³ na dobę.
3. Nie dowercono się do zwierciadła wody podziemnej.
4. Przepuszczalność i chłonność gruntu jest wystarczająca dla przyjęcia ścieków jakie w ciągu doby będą wprowadzone do środowiska dla tej lokalizacji.

Opracował:


.....
Stółka Consultingowo-Szkoleniowa
Gracyni Sp. z o.o.
ul. Brzezina 5, 98-100 Łask
tel./fax 43 6750099 tel. 519065509
NIP 8371619007 REGON 100859080

PROFIL GEOLOGICZNY GRUNTU

Adres		Numer działki		Data wiercenia	
Kolonia Zamek 81b		108/3		27.04.2016	
Głębokość odwiertu	Głębokość zwierciadła wody	Profil litologiczny		Przełot warstwy	Opis makroskopowy
[m.p.p.t.]	[m.p.p.t.]	[m]	Profil litologiczny	[m.p.p.t.]	Opis litologiczny Symbol gruntu
0.00	Nie dowiercono się do zwierciadła wody podziemnej	0.00			Humus H
0.50		0.50		0,20	Gлина pylasta Gn
1.00		1.00		1,00	Pospółka gliniasta Pog
1.50		1.50		1,50	Piasek drobny Pd
2.00		2.00			
2.50		2.50		2,50	
3.00		3.00			Piasek średni Ps
3.50		3.50			

Informacja o statycznym i dynamicznym poziomie wód gruntowych - Nie dowiercono się do zwierciadła wody podziemnej

Zwierciadło wody nawierconej – ▾

Zwierciadło wody ustabilizowanej – ▼

Podpis i pieczęćka uprawnionej osoby


 Spółka konsultingowa i szkoleniowa
 Gruecon S. z o.o.
 ul. Brzeźna 5-98/100 Łask
 tel. 43 6750799 tel. 519055509
 NIP 6311619007 REGON 100859080

Modliborzyce, dn. 27,04,2016 r.

(pieczęć firmowa)

Spółka konsultingowo-szkoleniowa
Gracjon Sp. z o.o.
ul. Srebrna 5, 28-100 Łask
tel./fax 43 6750000 tel. 519055509
NIP 837619007 REGON 140869080


Opinia

Po przeprowadzeniu wizji lokalnej oraz dokonaniu odwiertów stwierdzamy, że na działce **nr ew. 108/3**, w miejscowości **Kolonia Zamek 81b**; 23-310 Modliborzyce.


może być zastosowana przydomowa oczyszczalnia ścieków, gdyż spełnione są warunki wymagane w Rozporządzeniu Ministra Środowiska z dnia 24 lipca 2006r (Dz. U. Nr 137, poz. 984 z póź. zmianami) § 11.

1. Ścieki pochodzić będą z budynku mieszkalnego **jednorodzinne**, nie podłączonego do systemu kanalizacyjnego i zlokalizowanego poza obszarami stref ochronnych ujęć wody podziemnej.
 - Ilość osób (RLM – równoważna ilość mieszkańców), które będą korzystały z PBOŚ - 3,
 - Dobowa ilość ścieków wprowadzanych do środowiska będzie wynosiła ...**0,45 m³**, (Qdob = ilość osób x 0,15 m³/Mxd)
2. Ilość ścieków nie przekracza 5,0 m³ na dobę.
3. Nie dowiercono się do zwierciadła wody podziemnej.
4. Przepuszczalność i chłonność gruntu jest wystarczająca dla przyjęcia ścieków jakie w ciągu doby będą wprowadzone do środowiska dla tej lokalizacji.


Opracował:


Spółka konsultingowo-szkoleniowa
Gracjon Sp. z o.o.
ul. Srebrna 5, 28-100 Łask
tel./fax 43 6750000 tel. 519055509
NIP 837619007 REGON 140869080

PROFIL GEOLOGICZNY GRUNTU

Adres		Numer działki		Data wiercenia		
Kolonia Zamek 58		61/11		26.04.2016		
Głębokość odwiertu	Głębokość zwierciadła wody	Profil litologiczny		Przełot warstwy	Opis makroskopowy	
[m.p.p.t.]	[m.p.p.t.]	[m]	Profil litologiczny	[m.p.p.t.]	Opis litologiczny	Symbol gruntu
0.00		0.00			humus	H
0.50		0.50		0,40	Piasek drobny	Pd
1.00		1.00				
1.50		1.50				
2.00		2.00				
2.50		2.50				
3.00		3.00				
3.50		3.50				
	Nie dowiercono się do zwierciadła wody podziemnej					
Informacja o statycznym i dynamicznym poziomie wód gruntowych - Nie dowiercono się do zwierciadła wody podziemnej Zwierciadło wody nawierconej – ▼ Zwierciadło wody ustabilizowanej – ▼						
Podpis i pieczęćka uprawnionej osoby				 Spółka konsultingowa-szkoleniowa Gruccon Sp. z o.o. ul. Brzeźna 5, 25-100 Łask tel./fax 41-8750799 tel. 519065509 NIP 521-1619917 REGON 100859000		

Modliborzyce, dn. 27,04,2016 r.

 Spółka konsultingowo-szkoleniowa
Gracjon Sp. z o.o.
ul. Brzeźna 5, 98-100 Łask
tel./fax 43 6750099 tel. 519055509
NIP 8317619007 REGON 1400859080

(pieczęć firmowa)

Opinia

Po przeprowadzeniu wizji lokalnej oraz dokonaniu odwiertów stwierdzamy, że na działce nr ew. 61/11, w miejscowości **Kolonia Zamek 58** ; 23-310 Modliborzyce.

może być zastosowana przydomowa oczyszczalnia ścieków, gdyż spełnione są warunki wymagane w Rozporządzeniu Ministra Środowiska z dnia 24 lipca 2006r (Dz. U. Nr 137, poz. 984 z póź. zmianami) § 11.

1. Ścieki pochodzić będą z budynku mieszkalnego **jednorodzinne**, nie podłączonego do systemu kanalizacyjnego i zlokalizowanego poza obszarami stref ochronnych ujęć wody podziemnej.
 - Ilość osób (RLM – równoważna ilość mieszkańców), które będą korzystały z PBOŚ - 5,
 - Dobowa ilość ścieków wprowadzanych do środowiska będzie wynosiła ...**0,75 m³**, (Qdob = ilość osób x 0,15 m³/Mxd)
2. Ilość ścieków nie przekracza 5,0 m³ na dobę.
3. Nie dowercono się do zwierciadła wody podziemnej.
4. Przepuszczalność i chłonność gruntu jest wystarczająca dla przyjęcia ścieków jakie w ciągu doby będą wprowadzone do środowiska dla tej lokalizacji.

Opracował:



Spółka konsultingowo-szkoleniowa
Gracjon Sp. z o.o.
ul. Brzeźna 5, 98-100 Łask
tel./fax 43 6750099 tel. 519055509
NIP 8317619007 REGON 1400859080

PROFIL GEOLOGICZNY GRUNTU

Adres		Numer działki		Data wiercenia		
Kolonia Zamek 19		8/1		27.04.2016		
Głębokość odwiertu	Głębokość zwierciadła wody	Profil litologiczny		Przełot warstwy	Opis makroskopowy	
[m.p.p.t.]	[m.p.p.t.]	[m]	Profil litologiczny	[m.p.p.t.]	Opis litologiczny	Symbol gruntu
0.00		0.00			humus	H
0.50		0.50		0,40	Piasek drobny	Pd
1.00		1.00		0,90	Piasek średni	Ps
1.50		1.50				
2.00		2.00				
2.50		2.50				
3.00		3.00				
3.50	Nie dowiercono się do zwierciadła wody podziemnej	3.50				

Informacja o statycznym i dynamicznym poziomie wód gruntowych - **Nie dowiercono się do zwierciadła wody podziemnej**
 Zwierciadło wody nawierconej – ▽
 Zwierciadło wody ustabilizowanej – ▼

Podpis i pieczęćka uprawnionej osoby


 Spółka konsultingowo-eksploatacyjna
Gieson Sp. z o.o.
 ul. Brzeźna 5, 98-100 Żak
 tel./fax 43 675 00 99 e-mail: gieson@poczta.onet.pl
 REGON 140859080

Modliborzyce, dn. 27,04,2016 r.

(pieczęć firmowa)

Spółka konsultingowo-szkoleniowa
Groscon Sp. z o.o.
ul. Brzeźna 5, 98-100 Łask
tel./fax 43 6750099 tel. 519055509
NIP 8317619007 REGON 100859080


Opinia

Po przeprowadzeniu wizji lokalnej oraz dokonaniu odwiertów stwierdzamy, że na działce nr ew. 8/1, w miejscowości **Kolonia Zamek 19**; 23-310 Modliborzyce.

może być zastosowana przydomowa oczyszczalnia ścieków, gdyż spełnione są warunki wymagane w Rozporządzeniu Ministra Środowiska z dnia 24 lipca 2006r (Dz. U. Nr 137, poz. 984 z póź. zmianami) § 11.

1. Ścieki pochodzić będą z budynku mieszkalnego **jednorodzinnego**, nie podłączonego do systemu kanalizacyjnego i zlokalizowanego poza obszarami stref ochronnych ujęć wody podziemnej.
- Ilość osób (RLM – równoważna ilość mieszkańców), które będą korzystały z PBOŚ - 4,
- Dobowa ilość ścieków wprowadzanych do środowiska będzie wynosiła ...**0,60 m³**, (Qdob = ilość osób x 0,15 m³/Mxd)
2. Ilość ścieków nie przekracza 5,0 m³ na dobę.
3. Nie dowercono się do zwierciadła wody podziemnej.
4. Przepuszczalność i chłonność gruntu jest wystarczająca dla przyjęcia ścieków jakie w ciągu doby będą wprowadzone do środowiska dla tej lokalizacji.

Opracował:


.....

Spółka konsultingowo-szkoleniowa
Groscon Sp. z o.o.
ul. Brzeźna 5, 98-100 Łask
tel./fax 43 6750099 tel. 519055509
NIP 8317619007 REGON 100859080

PROFIL GEOLOGICZNY GRUNTU

Adres		Numer działki		Data wiercenia			
Kolonia Zamek		104/2		27.04.2016			
Głębokość odwiertu	Głębokość zwierciadła wody	Profil litologiczny		Przelot warstwy	Opis makroskopowy		
[m.p.p.t.]	[m.p.p.t.]	[m]	Profil litologiczny	[m.p.p.t.]	Opis litologiczny	Symbol gruntu	
0.00	Nie dowiercono się do zwierciadła wody podziemnej	0.00			Humus	H	
0.50		0.50		0,20	Gлина pylasta	Gn	
1.00		1.00		1,00	Pospółka gliniasta	Pog	
1.50		1.50		1,50	Piasek drobny	Pd	
2.00		2.00					
2.50		2.50		2,50			
3.00		3.00				Piasek średni	Ps
3.50		3.50					
Informacja o statycznym i dynamicznym poziomie wód gruntowych - Nie dowiercono się do zwierciadła wody podziemnej Zwierciadło wody nawierconej – ▽ Zwierciadło wody ustabilizowanej – ▼							
Podpis i pieczęćka uprawnionej osoby							


 Biuro konsultingowo-szkoleniowe
 Greenon Sp. z o.o.
 ul. Brzeźna 5, 98-100 Łask
 tel./fax 42 67 58 099 tel. 519 335 509
 NIP 887 619 007 REGON 140859080

Modliborzyce, dn. 27,04,2016 r.

 Spółka konsultingowo-szkoleniowa
Grsecon Sp. z o.o.
ul. Brzeźna 5, 98-100 Łask
tel./fax 43 6750099 tel. 519055509
NIP 8811719007 REGON 140859080

.....
(pieczęć firmowa)


Opinia

Po przeprowadzeniu wizji lokalnej oraz dokonaniu odwiertów stwierdzamy, że na działce nr ew. 104/2, w miejscowości **Kolonia Zamek** ; 23-310 Modliborzyce.

może być zastosowana przydomowa oczyszczalnia ścieków, gdyż spełnione są warunki wymagane w Rozporządzeniu Ministra Środowiska z dnia 24 lipca 2006r (Dz. U. Nr 137, poz. 984 z póź. zmianami) § 11.

1. Ścieki pochodzić będą z budynku mieszkalnego **jednorodzinne**, nie podłączonego do systemu kanalizacyjnego i zlokalizowanego poza obszarami stref ochronnych ujęć wody podziemnej.
 - Ilość osób (RLM – równoważna ilość mieszkańców), które będą korzystały z PBOŚ - 4,
 - Dobowa ilość ścieków wprowadzanych do środowiska będzie wynosiła ...**0,60m³**, (Qdob = ilość osób x 0,15 m³/Mxd)
2. Ilość ścieków nie przekracza 5,0 m³ na dobę.
3. Nie dowiercono się do zwierciadła wody podziemnej.
4. Przepuszczalność i chłonność gruntu jest wystarczająca dla przyjęcia ścieków jakie w ciągu doby będą wprowadzone do środowiska dla tej lokalizacji.

Opracował:


.....
 Spółka konsultingowo-szkoleniowa
Grsecon Sp. z o.o.
ul. Brzeźna 5, 98-100 Łask
tel./fax 43 6750099 tel. 519055509
NIP 8811719007 REGON 140859080

PROFIL GEOLOGICZNY GRUNTU

Adres	Numer działki	Data wiercenia
Kolonia Zamek	108/4	27.04.2016


Głębokość odwiertu	Głębokość zwierciadła wody	Profil litologiczny		Przebieg warstwy	Opis makroskopowy	
[m.p.p.t.]	[m.p.p.t.]	[m]	Profil litologiczny	[m.p.p.t.]	Opis litologiczny	Symbol gruntu
0.00		0.00			humus	H
0.50		0.50		0,40	Grunt mieszany	
1.00		1.00		1,00	Piasek drobny	Pd
1.50		1.50				
2.00		2.00				
2.50		2.50				
3.00		3.00				
3.50		3.50				
	Nie dowiercono się do zwierciadła wody podziemnej					

Informacja o statycznym i dynamicznym poziomie wód gruntowych - Nie dowiercono się do zwierciadła wody podziemnej
 Zwierciadło wody nawierconej – ▽
 Zwierciadło wody ustabilizowanej – ▼

Podpis i pieczęćka uprawnionej osoby


 Spółka konsultingowa-ekologiczna
 Gracjon Sp. z o.o.
 ul. Czarna 98-100 Łask
 tel./fax 43 9750099 tel. 519065609
 NIP 8371819007 REGON 100859080

Modliborzyce, dn. 27,04,2016 r.


(pieczęć firmowa) Spółka konsultingowo-szkoleniowa
Gresco Sp. z o.o.
ul. Brzeźna 5, 98-100 Łask
tel. fax 43 6750099 tel. 519055509
NIP 831619007 REGON 140859080

Opinia

Po przeprowadzeniu wizji lokalnej oraz dokonaniu odwiertów stwierdzamy, że na działce nr ew. 108/4, w miejscowości **Kolonia Zamek** ; 23-310 Modliborzyce.

może być zastosowana przydomowa oczyszczalnia ścieków, gdyż spełnione są warunki wymagane w Rozporządzeniu Ministra Środowiska z dnia 24 lipca 2006r (Dz. U. Nr 137, poz. 984 z póź. zmianami) § 11.

1. Ścieki pochodzić będą z budynku mieszkalnego **jednorodzinne**, nie podłączonego do systemu kanalizacyjnego i zlokalizowanego poza obszarami stref ochronnych ujęć wody podziemnej.
 - Ilość osób (RLM – równoważna ilość mieszkańców), które będą korzystały z PBOŚ - **5**,
 - Dobowa ilość ścieków wprowadzanych do środowiska będzie wynosiła ...**0,75 m³**, (Qdob = ilość osób x 0,15 m³/Mxd)
2. Ilość ścieków nie przekracza 5,0 m³ na dobę.
3. Nie dowiercono się do zwierciadła wody podziemnej.
4. Przepuszczalność i chłonność gruntu jest wystarczająca dla przyjęcia ścieków jakie w ciągu doby będą wprowadzone do środowiska dla tej lokalizacji.

Opracował:


Spółka konsultingowo-szkoleniowa
Gresco Sp. z o.o.
ul. Brzeźna 5, 98-100 Łask
tel. fax 43 6750099 tel. 519055509
NIP 831619007 REGON 140859080

PROFIL GEOLOGICZNY GRUNTU

Adres

Numer działki

Data wiercenia

Kolonja Zamek 47a

79/4

27.04.2016

Głębokość odwiertu [m.p.p.t.]	Głębokość zwierciadła wody [m.p.p.t.]	Profil litologiczny		Przełot warstwy [m.p.p.t.]	Opis makroskopowy	
		[m]	Profil litologiczny		Opis litologiczny	Symbol gruntu
0.00		0.00			humus	H
0.50		0.50		0,40	Piasek drobny	Pd
1.00		1.00				
1.50		1.50				
2.00		2.00				
2.50		2.50				
3.00		3.00				
3.50		3.50				
Nie dowiercono się do zwierciadła wody podziemnej						

Informacja o statycznym i dynamicznym poziomie wód gruntowych - Nie dowiercono się do zwierciadła wody podziemnej
 Zwierciadło wody nawierconej – ▽
 Zwierciadło wody ustabilizowanej – ▼

Podpis i pieczęćka uprawnionej osoby


 Spółka konsultingowa-ekologiczna
 Geocon Sp. z o.o.
 ul. Brzezina 5, 98-100 Łask
 tel./fax 43 8750099 tel. 519055508
 NIP: 6911619007 REGON 140859080

PROFIL GEOLOGICZNY GRUNTU


Adres		Numer działki		Data wiercenia		
Kolonia Zamek 11		4/7		27.04.2016		
Głębokość odwiertu	Głębokość zwierciadła wody	Profil litologiczny		Przełot warstwy	Opis makroskopowy	
[m.p.p.t.]	[m.p.p.t.]	[m]	Profil litologiczny	[m.p.p.t.]	Opis litologiczny	Symbol gruntu
0.00		0.00			humus	H
0.50		0.50		0,40	Piasek gliniasty	Pg
1.00		1.00				
1.50		1.50				
2.00		2.00				
2.50		2.50				
3.00		3.00				
3.50		3.50				
	Nie dowercono się do zwierciadła wody podziemnej					

Informacja o statycznym i dynamicznym poziomie wód gruntowych - Nie dowercono się do zwierciadła wody podziemnej

Zwierciadło wody nawierconej – ▼

Zwierciadło wody ustabilizowanej – ▼

Podpis i pieczęćka uprawnionej osoby


 Spółka konsultingowa i szkoleniowa
 Geocon Sp. z o.o.
 ul. Brzezina 5, 65-100 Łask
 tel./fax: +38(76)0090 tel. 519055509
 NIP: 51619007 REGON 140859080

Modliborzyce, dn. 27,04,2016 r.

(pieczęć firmowa)

Stożka konsultingowo-szkoleniowa
Stożka Sp. z o.o.
ul. Brzeźna 5, 98-100 Łask
tel./fax 43 6750099 tel. 519055509
NIP 831161807 REGON 140859080


Opinia

Po przeprowadzeniu wizji lokalnej oraz dokonaniu odwiertów stwierdzamy, że na działce nr ew. 4/7, w miejscowości **Kolonia Zamek 11** ; 23-310 Modliborzyce.

może być zastosowana przydomowa oczyszczalnia ścieków, gdyż spełnione są warunki wymagane w Rozporządzeniu Ministra Środowiska z dnia 24 lipca 2006r (Dz. U. Nr 137, poz. 984 z póź. zmianami) § 11.

1. Ścieki pochodzić będą z budynku mieszkalnego **jednorodzinne**, nie podłączonego do systemu kanalizacyjnego i zlokalizowanego poza obszarami stref ochronnych ujęć wody podziemnej.
 - Ilość osób (RLM – równoważna ilość mieszkańców), które będą korzystały z PBOŚ - 6,
 - Dobowa ilość ścieków wprowadzanych do środowiska będzie wynosiła ...**0,90 m³**, (Qdob = ilość osób x 0,15 m³/Mxd)
2. Ilość ścieków nie przekracza 5,0 m³ na dobę.
3. Nie dowercono się do zwierciadła pierwszego użytkowego poziomu wód podziemnych.
4. Przepuszczalność i chłonność gruntu jest wystarczająca dla przyjęcia ścieków jakie w ciągu doby będą wprowadzone do środowiska dla tej lokalizacji po dodaniu warstwy chłonnej adekwatnej do liczby mieszkańców.
5. Przepuszczalność i chłonność gruntu wymaga zastosowania dodatkowej warstwy chłonnej z grys o gramaturze 16 – 32 mm. (Warstwa infiltracyjna (grys) musi zaczynać się minimum od poziomu terenu.

Opracował:



Stożka konsultingowo-szkoleniowa
Stożka Sp. z o.o.
ul. Brzeźna 5, 98-100 Łask
tel./fax 43 6750099 tel. 519055509
NIP 831161807 REGON 140859080

PROFIL GEOLOGICZNY GRUNTU

Adres		Numer działki		Data wiercenia		
Kolonia Zamek 28		65/2		27.04.2016		
Głębokość odwiertu	Głębokość zwierciadła wody	Profil litologiczny		Przełot warstwy	Opis makroskopowy	
[m.p.p.t.]	[m.p.p.t.]	[m]	Profil litologiczny	[m.p.p.t.]	Opis litologiczny	Symbol gruntu
0.00		0.00			humus	H
0.50		0.50		0,30	Gлина pylasta	Gn
1.00		1.00		0,70	Piasek drobny	Pd
1.50		1.50				
2.00		2.00				
2.50		2.50				
3.00		3.00				
3.50		3.50				
	Nie dowiercono się do zwierciadła wody podziemnej					
Informacja o statycznym i dynamicznym poziomie wód gruntowych - Nie dowiercono się do zwierciadła wody podziemnej Zwierciadło wody nawierconej – ▽ Zwierciadło wody ustabilizowanej – ▼						
Podpis i pieczęćka uprawnionej osoby						


 Spółka konsultingowo-szkoleniowa
 Geocon Sp. z o.o.
 ul. Brzeźna 5/38-100 Łask
 tel./fax 43 65 50 009 tel. 519 05 55 09
 NIP 8811610007 REGON 140859000

Modliborzyce, dn. 27,04,2016 r.

(pieczęć firmowa)

Spółka konsultingowo-szkoleniowa
Grecon Sp. z o.o.
ul. Przędza 5, 98-100 Łask
tel./fax 43 6750099 tel. 519055509
NIP 8811619007 REGON 100859080


Opinia

Po przeprowadzeniu wizji lokalnej oraz dokonaniu odwiertów stwierdzamy, że na działce nr ew. 65/2, w miejscowości **Kolonia Zamek 28** ; 23-310 Modliborzyce.

może być zastosowana przydomowa oczyszczalnia ścieków, gdyż spełnione są warunki wymagane w Rozporządzeniu Ministra Środowiska z dnia 24 lipca 2006r (Dz. U. Nr 137, poz. 984 z póź. zmianami) § 11.

1. Ścieki pochodzić będą z budynku mieszkalnego **jednorodzinnego**, nie podłączonego do systemu kanalizacyjnego i zlokalizowanego poza obszarami stref ochronnych ujęć wody podziemnej.
 - Ilość osób (RLM – równoważna ilość mieszkańców), które będą korzystały z PBOŚ -3,
 - Dobowa ilość ścieków wprowadzanych do środowiska będzie wynosiła ...**0,45m³**,
(Qdob = ilość osób x 0,15 m³/Mxd)
2. Ilość ścieków nie przekracza 5,0 m³ na dobę.
3. Nie dowiercono się do zwierciadła wody podziemnej.
4. Przepuszczalność i chłonność gruntu jest wystarczająca dla przyjęcia ścieków jakie w ciągu doby będą wprowadzone do środowiska dla tej lokalizacji.

Opracował:


Spółka konsultingowo-szkoleniowa
Grecon Sp. z o.o.
ul. Przędza 5, 98-100 Łask
tel./fax 43 6750099 tel. 519055509
NIP 8811619007 REGON 100859080

PROFIL GEOLOGICZNY GRUNTU

Adres		Numer działki		Data wiercenia		
Kolonja Zamek 51		89/1; 89/2		26.04.2016		
Głębokość odwiertu	Głębokość zwierciadła wody	Profil litologiczny		Przełot warstwy	Opis makroskopowy	
[m.p.p.t.]	[m.p.p.t.]	[m]	Profil litologiczny	[m.p.p.t.]	Opis litologiczny	Symbol gruntu
0.00		0.00			humus	H
0.50		0.50		0,40		
1.00		1.00				
1.50		1.50				
2.00		2.00			Piasek średni	Ps
2.50		2.50				
3.00		3.00				
3.50		3.50				
	Nie dowiercono się do zwierciadła wody podziemnej					
Informacja o statycznym i dynamicznym poziomie wód gruntowych - Nie dowiercono się do zwierciadła wody podziemnej Zwierciadło wody nawierconej – ▽ Zwierciadło wody ustabilizowanej – ▼						
Podpis i pieczęćka uprawnionej osoby						


 Geoson Sp. z o.o.
 ul. Przeźna 5, 98-100 Łask
 tel./fax 43 6750099 tel. 519055509
 NIP 8311618007 REGON 100859080

Modliborzyce, dn. 27,04,2016 r.

 Spółka konsultingowo-szkoleniowa
Gresco Sp. z o.o.
ul. Brzeźna 5, 98-100 Łask
tel./fax 43 6750099 tel. 519055509
NIP 8311619007 REGON 100859080

.....
(pieczęć firmowa)



Opinia

Po przeprowadzeniu wizji lokalnej oraz dokonaniu odwiertów stwierdzamy, że na działce nr ew. 89/1; 89/2, w miejscowości **Kolonia Zamek 51** ; 23-310 Modliborzyce.

może być zastosowana przydomowa oczyszczalnia ścieków, gdyż spełnione są warunki wymagane w Rozporządzeniu Ministra Środowiska z dnia 24 lipca 2006r (Dz. U. Nr 137, poz. 984 z póź. zmianami) § 11.

1. Ścieki pochodzić będą z budynku mieszkalnego **jednorodzinne**, nie podłączonego do systemu kanalizacyjnego i zlokalizowanego poza obszarami stref ochronnych ujęć wody podziemnej.
 - Ilość osób (RLM – równoważna ilość mieszkańców), które będą korzystały z PBOŚ - 5,
 - Dobowa ilość ścieków wprowadzanych do środowiska będzie wynosiła ...**0,75 m³**, (Qdob = ilość osób x 0,15 m³/Mxd)
2. Ilość ścieków nie przekracza 5,0 m³ na dobę.
3. Nie dowiercono się do zwierciadła wody podziemnej.
4. Przepuszczalność i chłonność gruntu jest wystarczająca dla przyjęcia ścieków jakie w ciągu doby będą wprowadzone do środowiska dla tej lokalizacji.

Opracował:



.....
 Spółka konsultingowo-szkoleniowa
Gresco Sp. z o.o.
ul. Brzeźna 5, 98-100 Łask
tel./fax 43 6750099 tel. 519055509
NIP 8311619007 REGON 100859080

PROFIL GEOLOGICZNY GRUNTU

Adres		Numer działki		Data wiercenia		
Kolonia Zamek 32A		68/1		27.04.2016		
Głębokość odwiertu	Głębokość zwierciadła wody	Profil litologiczny		Przelot warstwy	Opis makroskopowy	
[m.p.p.t.]	[m.p.p.t.]	[m]	Profil litologiczny	[m.p.p.t.]	Opis litologiczny	Symbol gruntu
0.00		0.00			humus	H
0.50		0.50		0,40	Piasek pylasty	Pn
1.00		1.00		0,90	Piasek drobny	Pd
1.50		1.50				
2.00		2.00				
2.50		2.50				
3.00	▼3,00	3.00				
3.50		3.50				

Informacja o statycznym i dynamicznym poziomie wód gruntowych -
 Zwierciadło wody nawierconej – ▼
 Zwierciadło wody ustabilizowanej – ▼3,00

Podpis i pieczęćka uprawnionej osoby



Spółka konsultingowa-ekologiczna
 Green Sp. z o.o.
 ul. Ełcka 5, 23-100 Łask
 tel. 43 676 0099, fax 519055509
 NIP 82116 6007 REGON 140859081

Modliborzyce, dn. 27,04,2016 r.



(pieczęć firmowa)

Opinia

Po przeprowadzeniu wizji lokalnej oraz dokonaniu odwiertów stwierdzamy, że na działce **nr ew. 68/1**, w miejscowości **Kolonia Zamek 32A** ; 23-310 Modliborzyce.

może być zastosowana przydomowa oczyszczalnia ścieków, gdyż spełnione są warunki wymagane w Rozporządzeniu Ministra Środowiska z dnia 24 lipca 2006r (Dz. U. Nr 137, poz. 984 z póź. zmianami) § 11.

1. Ścieki pochodzić będą z budynku mieszkalnego **jednorodzinnego**, nie podłączonego do systemu kanalizacyjnego i zlokalizowanego poza obszarami stref ochronnych ujęć wody podziemnej.
 - Ilość osób (RLM – równoważna ilość mieszkańców), które będą korzystały z PBOŚ -5,
 - Dobowa ilość ścieków wprowadzanych do środowiska będzie wynosiła **0,75m³**,
($Q_{dob} = \text{ilość osób} \times 0,15 \text{ m}^3/\text{Mxd}$)
2. Ilość ścieków nie przekracza 5,0 m³ na dobę.
3. Nie dowiercono się do zwierciadła wody podziemnej.
4. Przepuszczalność i chłonność gruntu jest wystarczająca dla przyjęcia ścieków jakie w ciągu doby będą wprowadzone do środowiska dla tej lokalizacji.

Opracował:

Spółka konsultingowo-szkoleniowa
Greenon Sp. z o.o.
ul. Brzeźna 5, 98-100 Łask
tel./fax 43 6750099 tel. 519055509
NIP 8311619007 REGON 100859080

PROFIL GEOLOGICZNY GRUNTU

Adres		Numer działki		Data wiercenia		
Kolonia Zamek 45		78/4		26.04.2016		
Głębokość odwiertu	Głębokość zwierciadła wody	Profil litologiczny		Przełot warstwy	Opis makroskopowy	
[m.p.p.t.]	[m.p.p.t.]	[m]	Profil litologiczny	[m.p.p.t.]	Opis litologiczny	Symbol gruntu
0.00		0.00			humus	H
0.50		0.50		0,40	Piasek drobny	Pd
1.00		1.00				
1.50		1.50				
2.00		2.00				
2.50		2.50				
3.00		3.00				
3.50		3.50				
	Nie dowiercono się do zwierciadła wody podziemnej					
Informacja o statycznym i dynamicznym poziomie wód gruntowych - Nie dowiercono się do zwierciadła wody podziemnej Zwierciadło wody nawierconej – ▽ Zwierciadło wody ustabilizowanej – ▼						
Podpis i pieczęćka uprawnionej osoby						


 Spółka konsultingowo-szkoleniowa
 Gracjon Sp. z o.o.
 ul. Bieżunia 5, 98-100 Łask
 tel./fax 43 675 00 99 tel. 519055509
 NIP 887 1619007 REGON 100859080

Modliborzyce, dn. 27,04,2016 r.



(pieczęć firmowa)

Opinia

Po przeprowadzeniu wizji lokalnej oraz dokonaniu odwiertów stwierdzamy, że na działce **nr ew. 78/4**, w miejscowości **Kolonia Zamek 45** ; 23-310 Modliborzyce.

może być zastosowana przydomowa oczyszczalnia ścieków, gdyż spełnione są warunki wymagane w Rozporządzeniu Ministra Środowiska z dnia 24 lipca 2006r (Dz. U. Nr 137, poz. 984 z póź. zmianami) § 11.


1. Ścieki pochodzić będą z budynku mieszkalnego **jednorodzinne**, nie podłączonego do systemu kanalizacyjnego i zlokalizowanego poza obszarami stref ochronnych ujęć wody podziemnej.
 - Ilość osób (RLM – równoważna ilość mieszkańców), które będą korzystały z PBOŚ - 4,
 - Dobowa ilość ścieków wprowadzanych do środowiska będzie wynosiła ...**0,60 m³**, (Qdob = ilość osób x 0,15 m³/Mxd)
2. Ilość ścieków nie przekracza 5,0 m³ na dobę.
3. Nie dowiercono się do zwierciadła wody podziemnej.
4. Przepuszczalność i chłonność gruntu jest wystarczająca dla przyjęcia ścieków jakie w ciągu doby będą wprowadzone do środowiska dla tej lokalizacji.

Opracował:

Spółka konsultingowo-szkoleniowa
Greencon Sp. z o.o.
ul. Brzeźna 5, 98-100 Łask
tel./fax 43 8750099 tel. 519055509
NIP 8311619007 REGON 100859080

PROFIL GEOLOGICZNY GRUNTU

Adres		Numer działki	Data wiercenia			
Kolonia Zamek 22		41/8	26.04.2016			
Głębokość odwiertu	Głębokość zwierciadła wody	Profil litologiczny		Przełot warstwy	Opis makroskopowy	
[m.p.p.t.]	[m.p.p.t.]	[m]	Profil litologiczny	[m.p.p.t.]	Opis litologiczny	Symbol gruntu
0.00		0.00			humus	H
0.50		0.50		0,40	Piasek drobny	Pd
1.00		1.00				
1.50		1.50				
2.00		2.00				
2.50		2.50				
3.00		3.00				
3.50		3.50				
	Nie dowiercono się do zwierciadła wody podziemnej					
Informacja o statycznym i dynamicznym poziomie wód gruntowych - Nie dowiercono się do zwierciadła wody podziemnej Zwierciadło wody nawierconej – ▽ Zwierciadło wody ustabilizowanej – ▼						
Podpis i pieczęćka uprawnionej osoby						


 Spółka konsultingowo-szkoleniowa
 Gecon Sp. z o.o.
 ul. Brzeźna 11
 01-654 Warszawa
 tel. 22 622 10 10
 NIP 525 200 772 0000



Spółka konsultingowo-szkoleniowa
Grecon Sp. z o.o.
ul. Brzeźna 5, 98-100 Łask
tel./fax 43 6750099 tel. 519055509
NIP 8311619007 REGON 100859080

Modliborzyce, dn. 27,04,2016 r.

.....
(pieczęć firmowa)

Opinia

Po przeprowadzeniu wizji lokalnej oraz dokonaniu odwiertów stwierdzamy, że na działce nr ew. 41/8, w miejscowości **Kolonia Zamek 22** ; 23-310 Modliborzyce.

może być zastosowana przydomowa oczyszczalnia ścieków, gdyż spełnione są warunki wymagane w Rozporządzeniu Ministra Środowiska z dnia 24 lipca 2006r (Dz. U. Nr 137, poz. 984 z póź. zmianami) § 11.


1. Ścieki pochodzić będą z budynku mieszkalnego **jednorodzinne**, nie podłączonego do systemu kanalizacyjnego i zlokalizowanego poza obszarami stref ochronnych ujęć wody podziemnej.
- Ilość osób (RLM – równoważna ilość mieszkańców), które będą korzystały z PBOŚ - 6,
- Dobowa ilość ścieków wprowadzanych do środowiska będzie wynosiła ...**0,90 m³**, (Qdob = ilość osób x 0,15 m³/Mxd)
2. Ilość ścieków nie przekracza 5,0 m³ na dobę.
3. Nie dowiercono się do zwierciadła wody podziemnej.
4. Przepuszczalność i chłonność gruntu jest wystarczająca dla przyjęcia ścieków jakie w ciągu doby będą wprowadzone do środowiska dla tej lokalizacji.

Opracował:

Spółka konsultingowo-szkoleniowa
Grecon Sp. z o.o.
ul. Brzeźna 5, 98-100 Łask
tel./fax 43 6750099 tel. 519055509
NIP 8311619007 REGON 100859080

PROFIL GEOLOGICZNY GRUNTU

Adres		Numer działki		Data wiercenia	
Kolonia Zamek 35a		27		26.04.2016	
Głębokość odwiertu	Głębokość zwierciadła wody	Profil litologiczny		Opis makroskopowy	
[m.p.p.t.]	[m.p.p.t.]	[m]	Profil litologiczny	[m.p.p.t.]	Opis litologiczny
0.00		0.00			humus
0.50		0.50		0,30	Pospółka
1.00		1.00			
1.50		1.50			
2.00		2.00			
2.50		2.50			
3.00		3.00			
3.50		3.50			
Nie dowiercono się do zwierciadła wody podziemnej					
Informacja o statycznym i dynamicznym poziomie wód gruntowych - Nie dowiercono się do zwierciadła wody podziemnej Zwierciadło wody nawierconej – ▽ Zwierciadło wody ustabilizowanej – ▼					
Podpis i pieczęćka uprawnionej osoby					


 Spółka konsultingowa-szkoleniowa
Grescon Sp. z o.o.
 ul. Piżezna 5, 98-100 Łask
 tel./fax 43 6750099 tel. 519055504
 REGON 140859181

Modliborzyce, dn. 27,04,2016 r.



Spółka konsultingowo-ekologiczna
Grescoon Sp. z o.o.
ul. Brzeźna 5, 98-100 Łask
tel./fax: 43 6750099 tel.: 519055509
NIP 8311619007 REGON 100859080

(pieczęć firmowa)

Opinia

Po przeprowadzeniu wizji lokalnej oraz dokonaniu odwiertów stwierdzamy, że na działce nr ew. 27, w miejscowości **Kolonia Zamek 35a** ; 23-310 Modliborzyce.

może być zastosowana przydomowa oczyszczalnia ścieków, gdyż spełnione są warunki wymagane w Rozporządzeniu Ministra Środowiska z dnia 24 lipca 2006r (Dz. U. Nr 137, poz. 984 z póź. zmianami) § 11.

1. Ścieki pochodzić będą z budynku mieszkalnego **jednorodzinne**, nie podłączonego do systemu kanalizacyjnego i zlokalizowanego poza obszarami stref ochronnych ujęć wody podziemnej.
 - Ilość osób (RLM – równoważna ilość mieszkańców), które będą korzystały z PBOŚ - **6**,
 - Dobowa ilość ścieków wprowadzanych do środowiska będzie wynosiła ...**0,90 m³**, (Qdob = ilość osób x 0,15 m³/Mxd)
2. Ilość ścieków nie przekracza 5,0 m³ na dobę.
3. Nie dowiecono się do zwierciadła wody podziemnej.
4. Przepuszczalność i chłonność gruntu jest wystarczająca dla przyjęcia ścieków jakie w ciągu doby będą wprowadzone do środowiska dla tej lokalizacji.

Opracował:

Spółka konsultingowo-ekologiczna
Grescoon Sp. z o.o.
ul. Brzeźna 5, 98-100 Łask
tel./fax: 43 6750099 tel.: 519055509
NIP 8311619007 REGON 100859080

PROFIL GEOLOGICZNY GRUNTU

Adres		Numer działki		Data wiercenia		
Kolonia Zamek 31		22		26.04.2016		
Głębokość odwiertu	Głębokość zwierciadła wody	Profil litologiczny		Przełot warstwy	Opis makroskopowy	
[m.p.p.t.]	[m.p.p.t.]	[m]	Profil litologiczny	[m.p.p.t.]	Opis litologiczny	Symbol gruntu
0.00		0.00			humus	H
0.50		0.50		0,40	Pospółka	Po
1.00		1.00				
1.50		1.50				
2.00		2.00				
2.50		2.50				
3.00		3.00				
3.50		3.50				
	Nie dowercono się do zwierciadła wody podziemnej					

Informacja o statycznym i dynamicznym poziomie wód gruntowych - Nie dowercono się do zwierciadła wody podziemnej
 Zwierciadło wody nawierconej – ▽
 Zwierciadło wody ustabilizowanej – ▼

Podpis i pieczęćka uprawnionej osoby


 Spółka konsultingowo-ekologiczna
 Geocon Sp. z o.o.
 ul. Brzozowa 5, 98-100 Łask
 tel./fax 42 6750099 tel. 519055509
 NIP 8871619007 REGON 100859080

Modliborzyce, dn. 27,04,2016 r.



(pieczęć firmowa)

Opinia

Po przeprowadzeniu wizji lokalnej oraz dokonaniu odwiertów stwierdzamy, że na działce **nr ew. 22**, w miejscowości **Kolonia Zamek 31** ; 23-310 Modliborzyce,


może być zastosowana przydomowa oczyszczalnia ścieków, gdyż spełnione są warunki wymagane w Rozporządzeniu Ministra Środowiska z dnia 24 lipca 2006r (Dz. U. Nr 137, poz. 984 z póź. zmianami) § 11.

1. Ścieki pochodzić będą z budynku mieszkalnego **jednorodzinne**, nie podłączonego do systemu kanalizacyjnego i zlokalizowanego poza obszarami stref ochronnych ujęć wody podziemnej.
- Ilość osób (RLM – równoważna ilość mieszkańców), które będą korzystały z PBOŚ - 4,
- Dobowa ilość ścieków wprowadzanych do środowiska będzie wynosiła ...**0,60 m³**, (Qdob = ilość osób x 0,15 m³/Mxd)
2. Ilość ścieków nie przekracza 5,0 m³ na dobę.
3. Nie dowiercono się do zwierciadła wody podziemnej.
4. Przepuszczalność i chłonność gruntu jest wystarczająca dla przyjęcia ścieków jakie w ciągu doby będą wprowadzone do środowiska dla tej lokalizacji.


Opracował:

Spółka konsultingowo-szkoleniowa
Gresco Sp. z o.o.
ul. Brzeźna 5, 98-100 Łask
tel./fax 43 6750099 tel. 519055509
NIP 8811619007 REGON 100859080

PROFIL GEOLOGICZNY GRUNTU

Adres		Numer działki		Data wiercenia		
Kolonia Zamek 99		128/3		27.04.2016		
Głębokość odwiertu	Głębokość zwierciadła wody	Profil litologiczny		Przebieg warstwy	Opis makroskopowy	
[m.p.p.t.]	[m.p.p.t.]	[m]	Profil litologiczny	[m.p.p.t.]	Opis litologiczny	Symbol gruntu
0.00		0.00			humus	H
0.50		0.50		0,30	łł pylasty	lp
1.00		1.00		0,70	Piasek drobny	Pd
1.50		1.50				
2.00		2.00				
2.50		2.50				
3.00		3.00				
3.50		3.50				
	Nie dowiercono się do zwierciadła wody podziemnej					
Informacja o statycznym i dynamicznym poziomie wód gruntowych - Nie dowiercono się do zwierciadła wody podziemnej Zwierciadło wody nawierczonej – ▽ Zwierciadło wody ustabilizowanej – ▼						
Podpis i pieczęć uprawnionej osoby				 Spółka konsultingowa-szkoleniowa Grecon Sp. z o.o. ul. Brzeźna 5, 28-100 Łask tel./fax 41 675 7199 tel. 519065509 NIP 881161907 REGON 102859080		

Modliborzyce, dn. 27,04,2016 r.


Spółka konsultingowo-szkoleniowa
Groecon Sp. z o.o.
ul. Brzeźna 5, 98-100 Łask
tel./fax 43 6750099 tel. 519055508
NIP 831161007 REGON 140859080

.....
(pieczęć firmowa)


Opinia

Po przeprowadzeniu wizji lokalnej oraz dokonaniu odwiertów stwierdzamy, że na działce nr ew. 128/3, w miejscowości **Kolonia Zamek 99**; 23-310 Modliborzyce.

może być zastosowana przydomowa oczyszczalnia ścieków, gdyż spełnione są warunki wymagane w Rozporządzeniu Ministra Środowiska z dnia 24 lipca 2006r (Dz. U. Nr 137, poz. 984 z póź. zmianami) § 11.

1. Ścieki pochodzić będą z budynku mieszkalnego **jednorodzinne**, nie podłączonego do systemu kanalizacyjnego i zlokalizowanego poza obszarami stref ochronnych ujęć wody podziemnej.
 - Ilość osób (RLM – równoważna ilość mieszkańców), które będą korzystały z PBOŚ - 2,
 - Dobowa ilość ścieków wprowadzanych do środowiska będzie wynosiła ...**0,30 m³**, (Qdob = ilość osób x 0,15 m³/Mxd)
2. Ilość ścieków nie przekracza 5,0 m³ na dobę.
3. Nie dowiecono się do zwierciadła wody podziemnej.
4. Przepuszczalność i chłonność gruntu jest wystarczająca dla przyjęcia ścieków jakie w ciągu doby będą wprowadzone do środowiska dla tej lokalizacji.

Opracował:


Spółka konsultingowo-szkoleniowa
Groecon Sp. z o.o.
ul. Brzeźna 5, 98-100 Łask
tel./fax 43 6750099 tel. 519055508
NIP 831161007 REGON 140859080

PROFIL GEOLOGICZNY GRUNTU

Adres		Numer działki		Data wiercenia		
Kolonia Zamek 101		126		27.04.2016		
Głębokość odwiertu	Głębokość zwierciadła wody	Profil litologiczny		Przełot warstwy	Opis makroskopowy	
[m.p.p.t.]	[m.p.p.t.]	[m]	Profil litologiczny	[m.p.p.t.]	Opis litologiczny	Symbol gruntu
0.00		0.00			humus	H
0.50		0.50		0,30	Piasek drobny	Pd
1.00		1.00				
1.50		1.50				
2.00		2.00				
2.50		2.50				
3.00		3.00				
3.50		3.50				
	Nie dowiercono się do zwierciadła wody podziemnej					
Informacja o statycznym i dynamicznym poziomie wód gruntowych - Nie dowiercono się do zwierciadła wody podziemnej Zwierciadło wody nawierconej – ▼ Zwierciadło wody ustabilizowanej – ▼						
Podpis i pieczęćka uprawnionej osoby						


 Spółka konsultingowa-szkoleniowa
 Grzegorz Sp. z o.o.
 ul. Brzezina 6, 98-100 Łask
 tel./fax: 43 6750099 tel. 519055509
 NIP: 8811618007 REGON: 140859080

Modliborzyce, dn. 27,04,2016 r.

 Spółka konsultingowo-szkoleniowa
Greencon Sp. z o.o.
ul. Brzeźna 5, 98-100 Łask
tel./fax 43 6750099 tel. 519055509
NIP 8311619007 REGON 140859080

.....
(pieczęć firmowa)


Opinia

Po przeprowadzeniu wizji lokalnej oraz dokonaniu odwiertów stwierdzamy, że na działce nr ew. 126, w miejscowości **Kolonia Zamek 101**; 23-310 Modliborzyce.

może być zastosowana przydomowa oczyszczalnia ścieków, gdyż spełnione są warunki wymagane w Rozporządzeniu Ministra Środowiska z dnia 24 lipca 2006r (Dz. U. Nr 137, poz. 984 z póź. zmianami) § 11.

1. Ścieki pochodzić będą z budynku mieszkalnego **jednorodzinne**, nie podłączonego do systemu kanalizacyjnego i zlokalizowanego poza obszarami stref ochronnych ujęć wody podziemnej.
 - Ilość osób (RLM – równoważna ilość mieszkańców), które będą korzystały z PBOŚ - 4,
 - Dobowa ilość ścieków wprowadzanych do środowiska będzie wynosiła ...**0,60 m³**, (Qdob = ilość osób x 0,15 m³/Mxd)
2. Ilość ścieków nie przekracza 5,0 m³ na dobę.
3. Nie dowercono się do zwierciadła wody podziemnej.
4. Przepuszczalność i chłonność gruntu jest wystarczająca dla przyjęcia ścieków jakie w ciągu doby będą wprowadzone do środowiska dla tej lokalizacji.

Opracował:


Spółka konsultingowo-szkoleniowa
Greencon Sp. z o.o.
ul. Brzeźna 5, 98-100 Łask
tel./fax 43 6750099 tel. 519055509
NIP 8311619007 REGON 140859080

PROFIL GEOLOGICZNY GRUNTU

Adres		Numer działki		Data wiercenia		
Kolonia Zamek 81		108/1		27.04.2016		
Głębokość odwiertu	Głębokość zwierciadła wody	Profil litologiczny		Przełot warstwy	Opis makroskopowy	
[m.p.p.t.]	[m.p.p.t.]	[m]	Profil litologiczny	[m.p.p.t.]	Opis litologiczny	Symbol gruntu
0.00		0.00			humus	H
0.50		0.50		0,40	Piasek drobny	Pd
1.00		1.00		0,90	Piasek średni	Ps
1.50		1.50				
2.00		2.00				
2.50		2.50				
3.00		3.00				
3.50		3.50				
	Nie dowiercono się do zwierciadła wody podziemnej					
Informacja o statycznym i dynamicznym poziomie wód gruntowych - Nie dowiercono się do zwierciadła wody podziemnej Zwierciadło wody nawierconej – ▼ Zwierciadło wody ustabilizowanej – ▼						
Podpis i pieczęćka uprawnionej osoby						


 Spółka konsultingowo-szkoleniowa
 Proscen Bp z o.o.
 ul. Brzeźna 5, 98-100 Łask
 tel./fax 43 670 0099 tel. 519055508
 NIP 6811619107 REGON 100859080

Modliborzyce, dn. 27,04,2016 r.



(pieczęć firmowa)

Opinia


Po przeprowadzeniu wizji lokalnej oraz dokonaniu odwiertów stwierdzamy, że na działce **nr ew. 108/1**, w miejscowości **Kolonia Zamek 81** ; 23-310 Modliborzyce.

może być zastosowana przydomowa oczyszczalnia ścieków, gdyż spełnione są warunki wymagane w Rozporządzeniu Ministra Środowiska z dnia 24 lipca 2006r (Dz. U. Nr 137, poz. 984 z póź. zmianami) § 11.

1. Ścieki pochodzić będą z budynku mieszkalnego **jednorodzinne**, nie podłączonego do systemu kanalizacyjnego i zlokalizowanego poza obszarami stref ochronnych ujęć wody podziemnej.
 - Ilość osób (RLM – równoważna ilość mieszkańców), które będą korzystały z PBOŚ -4,
 - Dobowa ilość ścieków wprowadzanych do środowiska będzie wynosiła ...**0,60 m³**, (Qdob = ilość osób x 0,15 m³/Mxd)
2. Ilość ścieków nie przekracza 5,0 m³ na dobę.
3. Nie dowiercono się do zwierciadła wody podziemnej.
4. Przepuszczalność i chłonność gruntu jest wystarczająca dla przyjęcia ścieków jakie w ciągu doby będą wprowadzone do środowiska dla tej lokalizacji.

Opracował:

PROFIL GEOLOGICZNY GRUNTU

Adres		Numer działki		Data wiercenia		
Kolonia Zamek 12		38/3		27.04.2016		
Głębokość odwiertu	Głębokość zwierciadła wody	Profil litologiczny		Przełot warstwy	Opis makroskopowy	
[m.p.p.t.]	[m.p.p.t.]	[m]	Profil litologiczny	[m.p.p.t.]	Opis litologiczny	Symbol gruntu
0.00		0.00			humus	H
0.50		0.50		0,40	Piasek drobny	Pd
1.00		1.00				
1.50		1.50				
2.00		2.00				
2.50		2.50				
3.00		3.00				
3.50		3.50				
	Nie dowiercono się do zwierciadła wody podziemnej					
<p>Informacja o statycznym i dynamicznym poziomie wód gruntowych - Nie dowiercono się do zwierciadła wody podziemnej</p> <p>Zwierciadło wody nawierconej – ▽</p> <p>Zwierciadło wody ustabilizowanej – ▼</p>						
<p>Podpis i pieczęćka uprawnionej osoby</p>				 <p>Spółka konsultingowa-ekologiczna Greenon Sp. z o.o. ul. Przełna 5, 38-100 Łask tel./fax 43 6730099 tel. 519055508 NIP 831164007 REGON 100859080</p>		

Modliborzyce, dn. 27,04,2016 r.



.....
(pieczęć firmowa)

Opinia

Po przeprowadzeniu wizji lokalnej oraz dokonaniu odwiertów stwierdzamy, że na działce nr ew. 38/3, w miejscowości **Kolonia Zamek 12** ; 23-310 Modliborzyce.

może być zastosowana przydomowa oczyszczalnia ścieków, gdyż spełnione są warunki wymagane w Rozporządzeniu Ministra Środowiska z dnia 24 lipca 2006r (Dz. U. Nr 137, poz. 984 z póź. zmianami) § 11.

1. Ścieki pochodzić będą z budynku mieszkalnego **jednorodzinne**, nie podłączonego do systemu kanalizacyjnego i zlokalizowanego poza obszarami stref ochronnych ujęć wody podziemnej.
 - Ilość osób (RLM – równoważna ilość mieszkańców), które będą korzystały z PBOŚ - **6**,
 - Dobowa ilość ścieków wprowadzanych do środowiska będzie wynosiła ...**0,90 m³**, (Qdob = ilość osób x 0,15 m³/Mxd)
2. Ilość ścieków nie przekracza 5,0 m³ na dobę.
3. Nie dowercono się do zwierciadła wody podziemnej.
4. Przepuszczalność i chłonność gruntu jest wystarczająca dla przyjęcia ścieków jakie w ciągu doby będą wprowadzone do środowiska dla tej lokalizacji.

Opracował:

.....
Spółka konsultingowo-szkoleniowa
Greecon Sp. z o.o.
ul. Brzeźna 5, 98-100 Łask
tel./fax 43 6750099 tel. 519055509
NIP 8311619007 REGON 100859080